


**PIANO COMUNALE DI SPIAGGIA**

Legge Regionale 21.12.2005 n. 17  
Norme per l'esercizio della delega di funzioni amministrative sulle aree di demanio marittimo




<b>Gruppo di lavoro</b> Arch. Giuseppina Eulilli Geom. Antimo Lo Schiavo Geom. Francesco Barbieri	<b>Collaboratrice</b> Arch. Cristina De Panfilis
--	---




<b>RUP</b> Arch. Demetrio Beatino fino al 30.1.2013 Ing. Lorena Callisti dal 31.1.2013
--



Assessorato all'Urbanistica - Ass. Arch. Nicola Donato








Tav. 6 Stato di Fatto: Tratto 2 scala 1:2000  
Ultimo aggiornamento Marzo 2014

**LEGENDA**

-  LIMITE AREA SID
-  LIMITE 5 m DALLA LINEA DI COSTA
-  LIMITE 50 m DALLA LINEA DI COSTA
-  TORRENTI
-  VIABILITA' PRIMARIA
-  VIABILITA' SECONDARIA
-  FERROVIA
-  PARCO MARINO REGIONALE L.R. N. 13 DEL 21/4/2008

-  AREA SID
-  AREA NORMATA DAL PRG
-  AREA DEMANIALE NORMATA DAL PRG

- AREE IN CONCESSIONE
-  AREE DEMANIALI DATE IN CONCESSIONE
  -  AREE DEMANIALI OCCUPATE

- AREE A RISCHIO EROSIONE COSTIERA
-  AREA EROSA
  -  AREA IN RIPASCIMENTO
  -  AREA A RISCHIO DI EROSIONE COSTIERA - R3 (ART. 27 PAI CALABRIA)
- AREE A RISCHIO IDRAULICO
-  AREA DI ATTENZIONE
  -  AREA A MEDIO RISCHIO IDRAULICO - R2 (ART. 23 PAI CALABRIA)
  -  AREA AD ELEVATO RISCHIO IDRAULICO - R3 (ART. 22 PAI CALABRIA)
  -  AREA A RISCHIO IDRAULICO MOLTO ELEVATO - R4 (ART. 21 PAI CALABRIA)

